

# Schulwegplan

## Mühlenau-Grundschule

06. G im Bezirk Steglitz-Zehlendorf von Berlin

Liebe Eltern!

Der Schulbeginn Ihres Kindes steht bevor.

Sie haben Ihrem Kind bestimmt schon erzählt, was es in der Schule lernen und wie der Schulalltag ablaufen wird.

Wir haben uns die Umgebung der Schule Ihres Kindes genau angesehen und möchten noch einige wichtige Tipps für einen sicheren und unfallfreien Schulweg geben. Der Schulwegplan zeigt Ihnen, wie Ihr Kind am sichersten die Schule erreicht.

Wählen Sie mit Ihrem Kind den sichersten Schulweg aus, auch wenn vielleicht ein kleiner Umweg in Kauf genommen werden muss.

### 1 Berliner Straße

Die Straße hat ein extrem hohes Verkehrsaufkommen. Die Ampel ist im Hinblick auf die Mittelinsel ungünstig geschaltet.

### An folgenden Stellen ist besondere Vorsicht nötig:

#### 2 Sundgauer Str./Mörchinger Str.

An der Kreuzung herrscht ein hohes Verkehrsaufkommen. Vorsicht ist geboten, da keine Ampelanlage vorhanden ist. Im Bereich des Karl-Schmidt-Rotluff-Weg, Colmarer Weg und des Fußweges entlang der S-Bahn besteht eine schlechte Beleuchtungssituation.

### Angaben zu unserer Schule:

Molsheimer Str. 7  
14195 Berlin  
Schulleiter: Herr Herz  
Tel.: 030 - 832 50 99  
Fax: 030 - 832 96 22  
E-Mail: muehlenau.cids@t-online.de  
Web: www.muehlenau.de






1 Nebinger Straße  
2 Kilstetter Straße  
3 Kaiserswerther Straße

BMW Group



### Die Zeichen bedeuten:

-  empfohlener Schulweg
-  zulässige Geschwindigkeit ab 50 km/h
-  Gefahrenstelle

Erarbeitet von der CÖGA mbH, Berlin, Oktober 2007, aktualisiert August 2009, unveränderter Nachdruck 2010

**CÖGA**  
Gesellschaft für Arbeitsförderung in Köpenick mbH

Ostendstr. 1 - 14  
12459 Berlin  
Tel.: 030 - 53 07 39 20  
Fax: 030 - 53 07 39 19  
E-Mail: info@coega.de  
http://www.coega.de